

Arrêté N°2022 - 1900

**Réglementant la circulation et le stationnement à l'occasion de la manifestation cycliste "71ème tour cycliste International de la Guadeloupe UCI 2.2",
Le samedi 06, le lundi 08, le mardi 09, le jeudi 11 et le dimanche 14 août 2022**

Le Maire de la Ville du Gosier, Monsieur Cédric CORNET,

Vu la loi n°83-8 du 7 janvier 1983 modifiée relative à la répartition des compétences entre les communes, les départements, les régions et l'Etat ;

Vu le Code Général des Collectivités Territoriales, notamment ses articles L. 2212-1, L. 2212-2 et L. 2212-5 ;

Vu le Code de la Sécurité Intérieure et notamment l'article L. 511-1 ;

Vu le Code Pénal, notamment l'article R. 610-5 ;

Vu le Code de la Route, notamment l'article R. 411-21-1 ;

Vu le code du Sport, notamment ses articles L. 131-14, L. 131-15 et suivants ;

Vu la loi n° 82-213 du 2 mars 1982 modifiée relative aux droits et libertés des collectivités locales ;

Vu l'arrêté du 12 décembre 2018 relatif à la modification de la signalisation routière ;

Vu le circuit retenu pour le déroulement de la course cycliste, empruntant notamment des voies publiques situées notamment dans les limites de la commune de Gosier ;

Considérant la demande d'avis en date du 20 juin 2022 adressé par la Sous-Préfecture de Pointe-à-Pitre, relatif à l'organisation de la manifestation sportive "**71ème tour cycliste International de la Guadeloupe**" du 06 au 14 août 2022, organisé par le Comité Régional de Cyclisme de la Guadeloupe représenté par son Président Frédéric THEOBALD ;

Considérant l'avis favorable en date du 16 mai 2022 du comité régional de cyclisme de la Guadeloupe ;

Considérant que l'itinéraire choisi à l'occasion du **71ème tour cycliste International de la Guadeloupe** implique un passage de la caravane sur le territoire du Gosier le **samedi 06, le lundi 08, le mardi 09, le jeudi 11 et le dimanche 14 août 2022** ;

Considérant que l'organisation de cette manifestation peut présenter des risques à l'égard des participants, du public et des riverains ;

Considérant qu'il appartient à l'autorité municipale de réglementer la circulation et le stationnement sur le territoire communal afin de sécuriser et d'assurer le bon déroulement de la manifestation sportive ;

ARRETE

Article 1 - A l'occasion de la manifestation cycliste "**71ème tour cycliste International de la Guadeloupe**", la circulation sera réglementée le **samedi 06, le lundi 08, le mardi 09, le jeudi 11 et le dimanche 14 août 2022** selon le parcours suivant :

(Itinéraires en annexe)

Samedi 06 août 2022

2ème étape : Pointe-à-Pitre > Petit-Canal

- ❖ **Départ 12h00** : Pointe-à-Pitre - Les Abymes - Morne-à-L'eau - Petit-Canal - Port-Louis - Anse-Bertrand - Petit-Canal - Moule - Morne-à-L'eau - Les Abymes - **vers le Gosier RN 4 - Blanchard - rocade Bas-Du-Fort - Pont de Poucet - La Riviera - Grande-Ravine - Dampierre - Saint-Félix - sommet Salines - Mare-Gaillard - Petit-Havre - vers territoire de Sainte-Anne - Fonds Thézan - Saint-François - Le Moule - Saint-François - Moule - Petit-Canal - Arrivée Petit-Canal 15h37.**

Lundi 08 août 2022

4ème étape : Lamentin > Goyave

- ❖ **Départ 10h00** : Lamentin - Sainte-Rose - Lamentin - Baie-Mahault - Les Abymes - Morne-à-L'eau - Moule - Saint-François - Sainte-Anne - **vers Le Gosier Nationale 4 - sommet Petit-Havre - Mare-Gaillard - Saint-Félix - Dampierre-giratoire Grande-Ravine - La Riviera - Pont de Poucet - Blanchard - rocade Bas-Du-Fort - vers territoire des Abymes - Baie-Mahault - Petit-Bourg - Goyave - Arrivée Goyave 13h22.**

Mardi 09 août 2022

5ème étape : Baie-Mahault > Les Abymes

- ❖ **Départ 10h00** : Baie-Mahault - Les Abymes - **vers le Gosier RN 4 - Blanchard - rocade Bas-Du-Fort - Pont de Poucet - La Riviera - Grande-Ravine - Dampierre - Saint-Félix - sommet Salines - Mare-Gaillard - Petit-Havre - vers territoire de Sainte-Anne - Fonds Thézan - Le Moule - Morne-à-L'eau - Les Abymes - Sainte-Anne - Arrivée Sainte-Anne 13h36.**

Jeudi 11 août 2022

7ème étape : Vieux-Fort > Le Moule

- ❖ **Départ 10h** : Vieux-fort - Trois-Rivières - Capesterre-Belle-Eau - Goyave - Petit-Bourg - Baie-Mahault - **RN4 Gosier rocade - Blanchard - rocade Bas-Du-Fort - Pont de Poucet - La Riviera - Grande-Ravine - Dampierre - Saint-Félix - sommet Salines - Mare-Gaillard - Petit-Havre - vers territoire de Sainte-Anne - Fonds Thézan - Le Moule - Sainte-Anne - Arrivée Le moule 14h02**

Dimanche 14 août 2022

10ème étape : **Le Gosier** > Baie-Mahault

- ❖ **Départ (fictif Montauban/stade Roger ZAMI) 13h00** : Poucet (départ réel) - **Le Gosier/avenue de Montauban - Poucet - La Riviera - (Nationale 4) giratoire Grande-Ravine - carrefour Tombeau - sommet Cocoyer - carrefour Goyave - vers territoire Les Abymes - Baie-Mahault - arrivée Baie-Mahault 16h25.**

Article 2 - La circulation sera rétablie au fur et à mesure, après le passage des cyclistes.

- Elle sera temporairement interdite le dimanche 14 août 2022 de 11h à 14h.

De l'avenue de Montauban, entrée route des Hôtels - rue du stade Roger ZAMI à Poucet (école Suzanne ROLLON).

Article 3 - Le stationnement de tous les véhicules sera interdit, à avenue de Montauban, au sommet de Cocoyer, à l'occasion de la dernière étape, soit le dimanche 14 août 2022, de 06h à 14h.

Article 4 - Les déviations possibles en dehors des horaires de passage des cyclistes :

Le dimanche 14 août 2022 : sortie du Bourg par le Boulevard Amédée CLARA vers rond-point de Périnet ou Belle-Plaine
Rue Théodore GISORS vers Belle-Plaine

Article 5 - L'organisateur veillera à positionner les signaleurs désignés dans le dossier de déclaration adressé à la Sous-Préfecture.

Il veillera notamment à :

- La mise en place de dispositifs permettant de maintenir la sécurité publique sur le parcours, au départ de l'étape du dimanche 14 août 2022 ;
- La mise en place de dispositifs relatifs au respect des règles sanitaires permettant de lutter contre la covid-19.

Article 6 - Afin de préserver la sécurité des participants et des biens, tout véhicule irrégulièrement stationné dans la zone réglementée par le présent arrêté ou gênant le déroulement du défilé, ou présentant un risque pour lui-même pourra être mis en fourrière.

Article 7 - Les contraventions au présent arrêté seront constatées par des procès-verbaux et poursuivies conformément à l'article R. 610-5 du Code Pénal.


Article 8 - Le présent arrêté est notifié à l'organisateur.

Une ampliation sera transmise, chacun en ce qui le concerne à :

- Monsieur le Directeur Territorial de la Sécurité Publique,
- Monsieur le Sous-Préfet,
- Monsieur le Directeur de la Police Municipale du Gosier.

Fait à Gosier, le 03 AOUT 2022

Le Maire,



Cédric CORNET

71 ème Tour Cycliste International de la Guadeloupe UCI 2.2



Kms	H/DEPART
156,000	12:00:00

EMARGEMENT : 11:00:00
Esplanade Hôtel de ville

samedi 6 août 2022

Pointe-A-Pitre → Petit-Canal

2ème Etape, en ligne : 156,000 kms

N° de Route	Itinéraires	Kms Parcours	Kms Restants	Heures de Passage km/H		Observations
				42	43	
POINTE-A-PITRE						
Départ fictif:Mairie Pointe-a-Pitre ABYMES						
D126	Départ Réel : Auto-Guadeloupe	0,000	156,000	12:00:00	12:00:00	Km 0
D126	Giratoire Grand Camp	0,800	155,200	12:01:09	12:01:07	
N1	La Rocade	1,400	154,600	12:02:00	12:01:57	
D129	Bretelle Baimbridge	2,300	153,700	12:03:17	12:03:13	
D129	Petit Pérou C/A	4,200	151,800	12:06:00	12:05:52	
N11	Giratoire Dugazon de bourgogne	5,000	151,000	12:07:09	12:06:59	
N5	Giratoire Perrin	7,000	149,000	12:10:00	12:09:46	
N5	Giratoire Berlette	10,700	145,300	12:15:17	12:14:56	
MORNE A L'EAU						
N5	Carrefour Marieulle	14,000	142,000	12:20:00	12:19:32	
N5	Giratoire Cimetière	15,100	140,900	12:21:34	12:21:04	
RC	Boulevard Nelson Mandéla					
N6	Richeval Lycée	16,800	139,200	12:24:00	12:23:27	Sprint 1
PETTIT-CANAL						
N6	Carrefour Balin	20,000	136,000	12:28:34	12:27:54	Ravit. Ouvert
N6	Petit-Canal Stade	24,300	131,700	12:34:43	12:33:54	
N6	Pont de Gaschet	28,400	127,600	12:40:34	12:39:38	
PORT LOUIS						
N6	Carrefour Beauport	30,800	125,200	12:44:00	12:42:59	
N6	Le Stade de Port Louis	32,100	123,900	12:45:51	12:44:47	
N6	Carrefour Rue Schoelcher Rodrigue	32,200	123,800	12:46:00	12:44:56	
ANSE BERTRAND						
N6	Anse Bertrand Stade	38,800	117,200	12:55:26	12:54:08	Sprint 2
N8	Anse Bertrand Centre	40,000	116,000	12:57:09	12:55:49	
N8	Carrefour Beaufond	42,200	113,800	13:00:17	12:58:53	
D120	Massieux Ecole	44,600	111,400	13:03:43	13:02:14	
D120	Carrefour Marie Thèrese	47,500	108,500	13:07:51	13:06:17	
D120	La Mahaudière	51,200	104,800	13:13:09	13:11:27	
PETTIT CANAL						
D120	Carrefour Gros Cap	56,000	100,000	13:20:00	13:18:08	
MOULE						
D123	Carrefour Sainte Marguerite	63,500	92,500	13:30:43	13:28:36	
D123	Carrefour Néron	64,000	92,000	13:31:26	13:29:18	
D113	Néron Chapelle	64,800	91,200	13:32:34	13:30:25	
N5	Carrefour la Croix	65,600	90,400	13:33:43	13:31:32	
MORNE A L'EAU						
N5	Lasserre Nouvelle Route	70,200	85,800	13:40:17	13:37:57	
N5	Giratoire du Cimetière	73,100	82,900	13:44:26	13:42:00	
N5	Giratoire de Berlette	77,400	78,600	13:50:34	13:48:00	
ABYMES						
RC	Palais Royal	79,000	77,000	13:52:51	13:50:14	MI COURSE
RC	Boisripaux Stade	81,000	75,000	13:55:43	13:53:01	
RC	Abymes Mairie	82,000	74,000	13:57:09	13:54:25	
D102	Carrefour Providence	82,700	73,300	13:58:09	13:55:24	
RC	Salle d'asile (rue Emmanuel Varieux)	83,500	72,500	13:59:17	13:56:31	
N11	Giratoire Petit Pérou	84,200	71,800	14:00:17	13:57:29	
D129	Baimbridge Lycée	86,400	69,600	14:03:26	14:00:33	
N1	Bretelle Baimbridge Rocade	86,700	69,300	14:03:51	14:00:59	
GOSIER						
N4	Blanchard	89,800	66,200	14:08:17	14:05:18	
N4	Pont de Poucet	92,000	64,000	14:11:26	14:08:22	
N4	Giratoire Saint Félix	97,400	58,600	14:19:09	14:15:54	
N4	Saline Sommet	99,600	56,400	14:22:17	14:18:59	GPM4
SAINTE ANNE						
N4	Sainte Anne Boulevard IBENE	107,000	49,000	14:32:51	14:29:18	
N4	Giratoire de Ffrench	109,000	47,000	14:35:43	14:32:06	
N4	Lycée Poirier Gissac	111,000	45,000	14:38:34	14:34:53	
SAINT-FRANÇOIS						
N4	Blonval Stade	116,000	40,000	14:45:43	14:41:52	Sprint 2
N4	Carrefour Gorot	120,000	36,000	14:51:26	14:47:27	
D118	Saint François Rocade	121,000	35,000	14:52:51	14:48:50	
N5	Giratoire de Pradel	121,800	34,200	14:54:00	14:49:57	
MOULE						
N5	Zévalos Stade	128,000	28,000	15:02:51	14:58:36	
N5	Pont de l'autre Bord	134,000	22,000	15:11:26	15:06:59	
RC	Rocade de Sergent	134,400	21,600	15:12:00	15:07:32	Ravit. Fermé

Sprint 1

Ravit. Ouvert



Sprint 2

Zone de déchets

MI COURSE

GPM4

Sprint 2



Ravit. Fermé

N° de Route	Itinéraires	Kms Parcourus	Kms Restants	Heures de Passage km/H 42	Heures de Passage km/H 43	Observations
D114	Carrefour Champ Grillé	136,000	10,000	13:20:50	13:18:09	
D114	Carrefour l'écluse	138,000	18,000	15:17:09	15:12:33	
RC	Route de Caillebot					
D101	Carrefour Route de Bellevue	139,000	5,900	13:26:17	13:21:29	
N5	Carrefour la Baie	140,000	16,100	13:27:26	13:22:36	
N5	Carrefour la Rosette	141,000	15,100	13:28:51	13:24:00	
D123	Carrefour Sainte Margueritte Ecole	144,000	12,000	15:25:43	15:20:56	
PETIT CANAL						
D123	Durival	148,000	10,000	13:36:09	13:31:07	
D123	Giratoire Bazin	151,000	5,000	15:35:43	15:30:42	5 Kms
N6	Balin Petit-Canal	152,000	4,000	15:37:09	15:32:06	
N6	Carrefour Maisoncelle	153,000	3,000	13:30:26	13:25:32	3 kms
N6	Petit-Canal Entré du Bourg	155,000	1,000	15:41:26	15:36:17	1 Km
N6	Arrivée:Petit-Canal Stade	156,000	0,000	15:42:51	15:37:40	
N6	Arrivée : Petit-Canal Stade	156,000	0,000	15:42:51	15:37:40	Re Arrivée

71^{ème} Tour Cycliste International de la Guadeloupe UCI 2.2



Kms	H/DEPART
145,000	10:00:00

Emargement : 09:00:00
Mairie du Lamentin

lundi 8 août 2022

Lamentin → Goyave

4^{ème} Étape, en ligne : 145,000 kms

N° de Route	Itinéraires	Kms Parcourus	Kms Restants	Heures de Passage km/H 41	Heures de Passage km/H 43	Observations
LAMENTIN						
N2	Depart Fictif :Mairie du Lamentin Départ Réel ; Vincent RN2	0,000	145,000	10:00:00	10:00:00	
SAINTE ROSE						
N2	Giratoire Boucan	2,900	142,100	10:04:15	10:04:03	
N2	Sainte Rose SDIS	10,200	134,800	10:14:56	10:14:14	Sprint 1
D19	Carrefour Sainte Elise	10,400	134,600	10:15:13	10:14:31	
D19	Sofaïa Sommet	13,600	131,400	10:19:54	10:18:59	GPM 3
RC	Route de second	14,600	130,400	10:21:22	10:20:22	
RC	Bellevue	15,800	129,200	10:23:07	10:22:03	
N2	Carrefour Viard	17,000	128,000	10:24:53	10:23:43	
N2	Giratoire Boucan	22,000	123,000	10:32:12	10:30:42	
LAMENTIN						
N2	Bréfort	25,600	119,400	10:37:28	10:35:43	
BAIE-MAHAULT						
N2	Giratoire de Wonche	28,300	116,700	10:41:25	10:39:29	
N1	Pont de la Gabarre	36,200	108,800	10:52:59	10:50:31	Ravit. Ouvert
ABYMES						
D129	Baimbridge Lycée	39,100	105,900	10:57:13	10:54:33	 ↑ Zone de déchets
N11	Giratoire Petit Pérou	40,800	104,200	10:59:42	10:56:56	
N5	Giratoire de Pérrin	43,300	101,700	11:03:22	11:00:25	
MORNE AL'EAU						
N5	Giratoire de Berlette	47,000	98,000	11:08:47	11:05:35	
N5	Giratoire de Bosrédon	48,100	96,900	11:10:23	11:07:07	Sprint 2
N5	Blanchet église	56,700	88,300	11:22:59	11:19:07	
MOULE						
N5	Carrefour la Rosette	61,300	83,700	11:29:42	11:25:32	
RC	Route de caillebot	62,600	82,400	11:31:37	11:27:21	
D101	Carrefour Bellevue	63,100	81,900	11:32:20	11:28:03	
D114	Carrefour l'écluse	64,700	80,300	11:34:41	11:30:17	MI COURSE
D114	Carrefour Champ Grillé	66,700	78,300	11:37:37	11:33:04	
RC	Carrefour Bonan Sergent	67,700	77,300	11:39:04	11:34:28	
N5	Pont de l'autre Bord	68,500	76,500	11:40:15	11:35:35	
N5	Zévalos Maison Coloniale	74,300	70,700	11:48:44	11:43:40	
SAINT FRANCOIS						
N5	Giratoire de Pradel	80,600	64,400	11:57:57	11:52:28	
D118	Rocade Saint François	81,400	63,600	11:59:07	11:53:35	
N4	Carrefour Gorot	82,300	62,700	12:00:26	11:54:50	
SAINTE ANNE						
N4	Carrefour Châteaubrun	90,000	55,000	12:11:42	12:05:35	
N4	Boulevard IBENE(centre Culturel)	94,500	50,500	12:18:18	12:11:52	Sprint 3
GOSIER						
N4	Petit Havre Sommet	101,000	44,000	12:27:48	12:20:56	GPM 4
N4	Giratoire Grande Ravine	107,000	38,000	12:36:35	12:29:18	
N4	Echangeur de Poucet	110,000	35,000	12:40:59	12:43:32	
ABYMES						
N1	Echangeur de Chauvel	114,000	31,000	12:46:50	12:52:45	
BAIE MAHAULT						
N1	Pont de la Gabarre	118,000	27,000	12:52:41	12:55:07	
N1	Destrelan	122,000	23,000	12:58:32	13:04:20	 ↓ Ravit. Fermé
PETIT-BOURG						
N1	Arnouville TDF	125,000	20,000	13:02:56	14:04:20	
N1	Petit-Bourg Nouvelle Route	130,000	15,000	13:10:15	13:10:36	
N1	Giratoire Montébello	133,000	12,000	13:14:38	13:11:27	
GOYAVE						
N1	Blonzac	135,000	10,000	13:17:34	13:11:27	10 Kms
N1	Carrefour Barthélémy	138,000	7,000	13:21:57	13:12:33	
RC	chemin de Christophe	140,000	5,000	13:24:53	13:15:21	5 kms
D33	Carrefour Plage de Sainte Claire	142,000	3,000	13:27:48	13:18:08	3 Kms
D33	Sainte Claire	144,000	1,000	13:30:44	13:20:56	1 km
D33	Arrivée : Goyave Bourg	145,000	0,000	13:32:12	13:22:20	Arrivée

71^{ème} Tour Cycliste International de la Guadeloupe UCI 2.2



Kms	H/DEPART
155,500	10:00:00

Emargement : 09:00:00
Mairie: Baie Mahaut

Mardi 09 Août 2022

Baie-Mahault → Abymes

5^{ème} Etape, en ligne : 155,500 kms

N° de Route	Itinéraires	Kms Parcours	Kms Restants	Heures de Passage km/H 41	Heures de Passage km/H 43	Observations
	BAIE MAHAULT					
	Départ : Fictif Stade					
	Départ Réel : velodrome	0,000	155,500	10:00:00	10:00:00	Km 0
N1	Destrelan	1,000	154,500	10:01:28	10:01:24	
N1	Pont de la Gabarre	4,800	150,700	10:07:01	10:06:42	
	ABYMES					
N1	Pont de Chauvel	8,500	147,000	10:12:26	10:11:52	
	GOSIER					
N4	Echangeur de Poucet	12,500	143,000	10:18:18	10:17:27	Sprint 1
N4	Giratoire Grande Ravine	15,600	139,900	10:22:50	10:21:46	
N4	Saline Sommet	20,000	135,500	10:29:16	10:27:54	GPM 4
	SAINTE ANNE					
N4	Sainte Anne Centre	27,400	128,100	10:40:06	10:38:14	
N4	Poirier	30,600	124,900	10:44:47	10:42:42	
D114	Douville	33,000	122,500	10:48:18	10:46:03	Ravit. Ouvert
D114	Gentilly	34,500	121,000	10:50:29	10:48:08	
	MOULE					
D114	Carrefour Cocoyer	38,000	117,500	10:55:37	10:53:01	
RC	Route de l'Ecluse	41,000	114,500	11:00:00	10:57:13	
D101	Château Gaillard	45,300	110,200	11:06:18	11:03:13	
D101	Gascon Sommet	49,800	105,700	11:12:53	11:09:29	GPM 4
	MORNE A L'EAU					
D101	Carrefour Chouloute	52,400	103,100	11:16:41	11:13:07	
	ABYMES					
D101	Dubisquet Sommet	53,800	101,700	11:18:44	11:15:04	GPM 4
D101	Carrefour Chazeau	56,000	99,500	11:21:57	11:18:08	
D101	Quatre Chemins	61,000	94,500	11:29:16	11:25:07	
RC	Office du Tourisme Arrivée	61,500	94,000	11:30:00	11:25:49	Sprint 2
D102	Carrefour Providence	63,100	92,400	11:32:20	11:28:03	
D102	Pont de Caraque	64,700	90,800	11:34:41	11:30:17	
D102	Boivin Ecole	67,000	88,500	11:38:03	11:33:29	
D102	Carrefour Boulqui	71,000	84,500	11:43:54	11:39:04	
	SAINTE ANNE					
D102	Masselas Sommet	73,300	82,200	11:47:16	11:42:17	GPM 3
D102	Carrefour Belle-Place	73,800	81,700	11:48:00	11:42:59	
	ABYMES					
D101	Carrefour Dubisquet	77,200	78,300	11:52:59	11:47:43	
D101	Carrefour Chazeau	79,300	76,200	11:56:03	11:50:39	
D101	Quatre Chemins	84,400	71,100	12:03:31	11:57:46	
RC	Office du Tourisme Arrivée T1	85,000	70,500	12:04:23	11:58:36	Sprint 3
D102	Carrefour Providence	86,500	69,000	12:06:35	12:00:42	
D102	Pont de Caraque	88,200	67,300	12:09:04	12:03:04	
D102	Boivin Ecole	90,300	65,200	12:12:09	12:06:00	
D102	Carrefour Boulqui	94,300	61,200	12:18:00	12:11:35	
	SAINTE ANNE					
D102	Masselas Sommet	96,700	58,800	12:21:31	12:14:56	GPM 3
	ABYMES					
D101	Carrefour Dubisquet	100,600	54,900	12:27:13	12:20:22	
D101	Carrefour Chazeau	102,800	52,700	12:30:26	12:23:27	
D101	Quatre Chemins	108,000	47,500	12:38:03	12:30:42	
RC	Office du Tourisme Arrivée T2	108,500	47,000	12:38:47	12:31:24	
D102	Carrefour Providence	110,000	45,500	12:40:59	12:33:29	
D102	Carrefour Caraque	111,600	43,900	12:43:19	12:35:43	
D102	Boivin Ecole	113,700	41,800	12:46:23	12:38:39	
D102	Carrefour Boulquis	117,800	37,700	12:52:23	12:44:22	
	SAINTE ANNE					
D102	Masselas Sommet	120,200	35,300	12:55:54	12:47:43	GPM 3
D101	Carrefour Dubisquet	124,100	31,400	13:01:37	12:53:10	
D101	Carrefour Chazeau	126,000	29,500	13:04:23	12:55:49	
D101	Quatre Chemins	131,300	24,200	13:12:09	13:03:13	
RC	Office du Tourisme Arrivée T3	131,800	23,700	13:12:53	13:03:54	
D102	Carrefour Providence	133,500	22,000	13:15:22	13:06:17	
D102	Carrefour Caraque	135,100	20,400	13:17:42	13:08:31	Ravit. Fermé



Zone de déchets



N° de Route	Itinéraires	Kms Parcours	Kms Restants	Heures de Passage km/H 41	Heures de Passage km/H 43	Observations
D102	Boivin Ecole	137,200	18,300	13:20:47	13:11:27	
D102	Carrefour Bouliquis	141,300	14,200	13:26:47	13:17:10	
	SAINTE ANNE					
D102	Masselas Sommet	143,600	11,900	13:30:09	13:20:22	
D110	Carrefour Goulin	145,500	10,000	13:32:56	13:23:01	10 kms
	ABYMES					
D101	Carrefour Dubisquet	147,600	7,900	13:36:00	13:25:57	
D101	Carrefour Impasse Reveville	150,500	5,000	13:40:15	13:30:00	5 kms
D101	Carrefour Jaspard	152,500	3,000	13:43:10	13:32:47	3 kms
D101	Quatre Chemins	153,500	2,000	13:44:38	13:34:11	
RC	Boisripeaux	154,500	1,000	13:46:06	13:35:35	1 km
RC	Office du Tourisme Arrivée T4	155,500	0,000	13:47:34	13:36:59	
RC	Office du Tourisme Arrivée	155,500	0,000	13:47:34	13:36:59	Arrivée

71^{ème} Tour Cycliste International de la Guadeloupe UCI 2.2



Kms	H/DEPART
174,000	10:00:00

Emargement : 09:00:00
Mairie de Vieux Fort

jeudi 11 août 2022

Vieux-Fort Moule

7^{ème} Etape, en ligne : 174,000 kms

N° de Route	Itinéraires	Kms Parcourus	Kms Restants	Heures de Passage km/H 41	Heures de Passage km/H 43	Observations
D6	Départ : Vieux-Fort Mairie	0,000	174,000	10:00:00	10:00:00	
	TROIS RIVIERE					
D6	Grande Anse Ecole	5,800	168,200	10:08:29	10:08:06	
D6	Carrefour Grande Anse	7,500	166,500	10:10:59	10:10:28	
D6	Trois Rivières Bourg	9,000	165,000	10:13:10	10:12:33	Sprint 1
N1	Carrefour Sapotille	11,600	162,400	10:16:59	10:16:11	
	CAPESTERRE					
N1	Giratoire Saint Sauveur	16,600	157,400	10:24:18	10:23:10	
N1	Capesterre Nouvelle Route	21,700	152,300	10:31:45	10:30:17	
N1	Giratoire Kassaverie	23,300	150,700	10:34:06	10:32:31	Ravit. Ouvert
N1	Sainte Marie	28,700	145,300	10:42:00	10:40:03	
	GOYAVE					
N1	Goyave Nouvelle Route	33,500	140,500	10:49:01	10:46:45	
N1	Carrefour la Rose	35,000	139,000	10:51:13	10:48:50	
	PETIT BOURG					
N1	Giratoire Montebello	38,000	136,000	10:55:37	10:53:01	
N1	Petit Bourg Nouvelle Route	40,000	134,000	10:58:32	10:55:49	
N1	Basse Lézarde	42,000	132,000	11:01:28	10:58:36	
N1	Arnouville TDF	45,200	128,800	11:06:09	11:03:04	Sprint 2
	BAIE-MAHAULT					
N1	Destrellan	49,000	125,000	11:11:42	11:08:22	
N1	Pont de la Gabarre	52,600	121,400	11:16:59	11:13:24	
N1	Pont de Chauvel	56,300	117,700	11:22:23	11:18:33	
	GOSIER					
N4	Pont de Poucet	60,300	113,700	11:28:15	11:24:08	
N4	Giratoire Grande Ravine	63,400	110,600	11:32:47	11:28:28	
N4	Saline Sommet	68,000	106,000	11:39:31	11:34:53	GPM 4
	SAINTE ANNE					
N4	Sainte Anne Boulevard IBENE	75,200	98,800	11:50:03	11:44:56	
N4	Carrefour Poirier	78,300	95,700	11:54:35	11:49:15	
D114	Carrefour Douville	80,700	93,300	11:58:06	11:52:36	
D114	Carrefour Gentilly	82,200	91,800	12:00:18	11:54:42	
RC	Route de Gentilly	83,000	91,000	12:01:28	11:55:49	
D115	Carrefour Cinq Etang	84,100	89,900	12:03:04	11:57:21	
D115	Carrefour Marly	86,400	87,600	12:06:26	12:00:33	
	MOULE					
D115	Boivin	88,400	85,600	12:09:22	12:03:21	
D115	Carrefour Bois David	90,100	83,900	12:11:51	12:05:43	
D115	Sergent ligne Arrivée	91,500	82,500	12:13:54	12:07:40	
D115	Carrefour Sergent	91,800	82,200	12:14:20	12:08:06	
RC	Rocade de Sergent	93,000	81,000	12:16:06	12:09:46	
D101	Giratoire Iemercier	93,200	80,800	12:16:23	12:10:03	
D101	Carrefour Route de Bellevue	94,800	79,200	12:18:44	12:12:17	
D101	Carrefour Pavée	97,700	76,300	12:22:59	12:16:20	
D101	Carrefour Carrère	102,700	71,300	12:30:18	12:23:18	
D111	Carrefour Cambourg	104,500	69,500	12:32:56	12:25:49	
	SAINTE ANNE					
D111	Saint-Protais	106,000	68,000	12:35:07	12:27:54	
D111	Carrefour Budan	109,100	64,900	12:39:40	12:32:14	
D114	Carrefour Gentilly	109,700	64,300	12:40:32	12:33:04	
RC	Route Gentilly	110,500	63,500	12:41:42	12:34:11	
D115	Carrefour Cinq Etang	111,600	62,400	12:43:19	12:35:43	
D115	Carrefour Marly	114,000	60,000	12:46:50	12:39:04	
	MOULE					
D115	Boivin	116,100	57,900	12:49:54	12:42:00	
D115	Carrefour Bois David	117,600	56,400	12:52:06	12:44:06	
D115	Sergent ligne Arrivée	119,000	55,000	12:54:09	12:46:03	Sprint 3
D115	Carrefour Sergent	119,400	54,600	12:54:44	12:46:36	
D101	Giratoire Iemercier	120,700	53,300	12:56:38	12:48:25	
D101	Carrefour Pavée	125,200	48,800	13:03:13	12:54:42	
D101	Carrefour Carrère	130,200	43,800	13:10:32	13:01:40	
	SAINTE ANNE					
D101	Carrefour Cambourg	132,000	42,000	13:13:10	13:04:11	
D111	Carrefour Budan	136,600	37,400	13:19:54	13:10:36	
D114	Carrefour Gentilly	137,200	36,800	13:20:47	13:11:27	
D115	Carrefour Cinq Etang	139,200	34,800	13:23:42	13:14:14	
D115	Carrefour Marly	141,400	32,600	13:26:56	13:17:18	
	MOULE					
D115	Boivin	143,400	30,600	13:29:51	13:20:06	
D115	Carrefour Bois David	145,100	28,900	13:32:20	13:22:28	
D115	Sergent ligne Arrivée	146,500	27,500	13:34:23	13:24:25	
D115	Carrefour Sergent	146,900	27,100	13:34:59	13:24:59	
D101	Giratoire Iemercier	148,200	25,800	13:36:53	13:26:47	
D101	Carrefour Pavée	152,700	21,300	13:43:28	13:33:04	Ravit.Ferm



Zone de déchets



N° de Route	Itinéraires	Kms	Kms	Heures de	Heures de	Observations
		Parcourus	Restants	Passage km/H 41	Passage km/H 43	
D101	Carrefour Carrère	157,700	16,300	13:50:47	13:40:03	
D101	Carrefour Cambourg	159,500	14,500	13:53:25	13:42:33	
	SAINTE ANNE					
D111	Belle Mare	164,000	10,000	14:00:00	13:48:50	10 kms
D111	Carrefour Budan	164,200	9,800	14:00:18	13:49:07	
	ABYMES					
D115	Carrefour Cinq Etang	167,500	6,500	14:05:07	13:53:43	
	MOULE					
D115	Carrefour Marly	169,000	5,000	14:07:19	13:55:49	5 kms
D115	Dévarieux	170,000	4,000	14:08:47	13:57:13	
D115	Boivin	171,000	3,000	14:10:15	13:58:36	3 kms
D115	Eau Blanche	172,000	2,000	14:11:42	14:00:00	
D115	Ravine Corneille	173,000	1,000	14:13:10	14:01:24	1 km
D115	Arrivée: Sergent Stade	174,000	0,000	14:14:38	14:02:47	
D115	Arrivée: Sergent Stade	174,000	0,000	14:14:38	14:02:47	Arrivée

71 ème Tour Cycliste International de la Guadeloupe UCI 2.2



Kms	H/DEPART
147,100	13:00:00

Emargement : 12:00:00
Mairie Baie Mahault

dimanche 14 août 2022

Gosier Baie Mahault

10ème Etape, en ligne : 147,100 kms

N° de Route	Itinéraires	Kms Parcours	Kms Restants	Heures de Passage km/H 40	Heures de Passage km/H 43	Observations
Départ Réel : Fictif Stade du Gosier						
N4	Départ Réel : Poucet	0,000	147,100	13:00:00	13:00:00	
N4	Giratoire Grande Ravine	2,700	144,400	13:04:03	13:03:46	
D103	Carrefour Tombeau	4,200	142,900	13:06:18	13:05:52	
D103	Cocoyer Sommet	6,000	141,100	13:09:00	13:08:22	
D103	Carrefour Goyave	7,600	139,500	13:11:24	13:10:36	
ABYMES						
RC	Route de Caraque	9,100	138,000	13:13:39	13:12:42	
D102	Pont de Caraque	10,800	136,300	13:16:12	13:15:04	
D102	Carrefour Boisvin	12,700	134,400	13:19:03	13:17:43	
RC	Carrefour Beau Soleil	14,600	132,500	13:21:54	13:20:22	
D101	Carrefour Doubs	16,000	131,100	13:24:00	13:22:20	
D101	Quatre Chemins	18,300	128,800	13:27:27	13:25:32	
RC	Boiripeaux Stade	19,000	128,100	13:28:30	13:26:31	Sprint 1
D102	Carrefour Providence	20,500	126,600	13:30:45	13:28:36	
RC	Salle d'Asile rue Emmanuel Varieux	21,200	125,900	13:31:48	13:29:35	
N11	Giratoire Dugazon de Bourgogne	22,000	125,100	13:33:00	13:30:42	
RD129	Giratoire de Delgrès	23,500	123,600	13:35:15	13:32:47	
N5	Carrefour Sodéga	24,100	123,000	13:36:09	13:33:38	
D126	Giratoire de Miquel	25,400	121,700	13:38:06	13:35:27	
N1	Pont de la Gabarre	27,600	119,500	13:41:24	13:38:31	
BAIE-MAHAULT						
N1	Destrelan	31,000	116,100	13:46:30	13:43:15	Ravit. Ouvert
N2	Giratoire de Beausoleil 2	33,200	113,900	13:49:48	13:46:20	
N2	Giratoire de Wonche	34,600	112,500	13:51:54	13:48:17	
RC	Les Abricots (Rue P.Wonche)	36,900	110,200	13:55:21	13:51:29	
D2	Carrefour Bonfils	37,100	110,000	13:55:39	13:51:46	
D2	Giratoire Calvaire	38,100	109,000	13:57:09	13:53:10	
D2	Carrefour Dupont	39,100	108,000	13:58:39	13:54:33	
D2	Carrefour Route de Biglette	39,500	107,600	13:59:15	13:55:07	
RC	Bernard Vaitilingon	41,100	106,000	14:01:39	13:57:21	
N10	Giratoire Jabrun	43,000	104,100	14:04:30	14:00:00	
N10	Giratoire Mondong	44,000	103,100	14:06:00	14:01:24	
N10	Giratoire de la voie verte	45,200	101,900	14:07:48	14:03:04	
RC	Rue de l'industrie	46,000	101,100	14:09:00	14:04:11	
N10	Boulevard de la Pointe Jarry	47,000	100,100	14:10:30	14:05:35	
D24	Giratoire Savima	48,000	99,100	14:12:00	14:06:59	
RC	Carrefour Rue Alfred Lumière	48,600	98,500	14:12:54	14:07:49	
RC	Rue François Frésneau	48,700	98,400	14:13:03	14:07:57	
N10	Giratoire Bld Marquisat de Houëlbourg	48,900	98,200	14:13:21	14:08:14	
N10	Ligne Arrivée	49,400	97,700	14:14:06	14:08:56	Sprint 2
N10	Giratoire de Houëlbourg	50,100	97,000	14:15:09	14:09:54	
D32	Voie verte	50,700	96,400	14:16:03	14:10:45	
RC	Carrefour Rue Henry Becquerel	51,200	95,900	14:16:48	14:11:27	
RC	Carrefour Rue Jean Gothland	51,400	95,700	14:17:06	14:11:43	
RC	Rue Michel Monteiro	52,100	95,000	14:18:09	14:12:42	
D32	Voie verte	52,800	94,300	14:19:12	14:13:40	
N10	Giratoire Mondong	54,100	93,000	14:21:09	14:15:29	
N10	Giratoire Convenence Jabrun	55,100	92,000	14:22:39	14:16:53	
N10	Giratoire Mondong	56,100	91,000	14:24:09	14:18:17	
N10	Giratoire Houëlbourg	57,400	89,700	14:26:06	14:20:06	
RC	Rue de l'industrie	58,300	88,800	14:27:27	14:21:21	
N10	Carrefour Boulevard de la Pointe Jarry	59,200	87,900	14:28:48	14:22:36	
D24	Giratoire Savima	60,200	86,900	14:30:18	14:24:00	
RC	Carrefour Rue Alfred Lumière	60,700	86,400	14:31:03	14:24:42	
RC	Rue François Frésneau	60,900	86,200	14:31:21	14:24:59	
N10	Giratoire Bld Marquisat de Houëlbourg	61,100	86,000	14:31:39	14:25:15	
N10	Ligne Arrivée 1er Tour	61,600	85,500	14:32:24	14:25:57	
D32	Voie verte	63,100	84,000	14:34:39	14:28:03	
N10	Carrefour Boulevard Pointe Jarry	71,500	75,600	14:47:15	14:39:46	
N10	Ligne Arrivée 2ème Tour	73,800	73,300	14:50:42	14:42:59	Sprint 3
D32	Voie verte	75,600	71,500	14:53:24	14:45:29	MI COURSE
N10	Giratoire Convenence Jabrun	79,800	67,300	14:59:42	14:51:21	
N10	Carrefour Boulevard Pointe Jarry	83,800	20,000	15:42:09	15:38:22	
N10	Ligne Arrivée 3ème Tour	86,000	61,100	15:09:00	15:00:00	
D32	Voie verte	87,800	59,300	15:11:42	15:02:31	
N10	Carrefour Boulevard Pointe Jarry	96,200	50,900	15:24:18	15:14:14	
N10	Ligne Arrivée 4ème Tour	98,200	48,900	15:27:18	15:17:01	
D32	Voie verte	100,100	47,000	15:30:09	15:19:40	
RC	Carrefour Boulevard Pointe Jarry	105,600	41,500	15:38:24	15:27:21	
N10	Ligne Arrivée 5ème Tour	110,400	36,700	15:45:36	15:34:03	
D32	Voie verte	112,200	34,900	15:48:18	15:36:33	
N10	Ligne Arrivée 6ème Tour	122,600	24,500	16:03:54	15:51:04	
N10	Bld de Marquisard de Houëlbourg	127,100	20,000	16:10:39	15:57:21	Ravit. Fermé



Zone de déchets



N° de Route	Itinéraires	Kms Parcourus	Kms Restants	Heures de Passage km/H 40	Heures de Passage km/H 43	Observations
N10	Ligne Arrivée 7 ème Tour	134,800	12,300	16:22:12	16:08:06	
RC	Carrefour Jean Gothland	137,100	10,000	16:25:39	16:11:18	<u>10 kms</u>
N10	Giratoire Mondong	142,100	5,000	16:33:09	16:18:17	<u>5 kms</u>
RC	Rue de L'industrie	144,000	3,100	16:36:00	16:20:56	<u>3 kms</u>
N10	Boulevard Pointe Jarry	145,100	2,000	16:37:39	16:22:28	
RC	Rue Alfred Lumière	146,100	1,000	16:39:09	16:23:52	<u>1 km</u>
N10	Arrivée:Bld Marquisat de Houëlbourg	147,100	0,000	16:40:39	16:25:15	
N10	Arrivée:Bld Marquisat de Houëlbourg	147,100	0,000	16:40:39	16:25:15	Ⓜ Arrivée