

POS

Plan d'occupation des sols

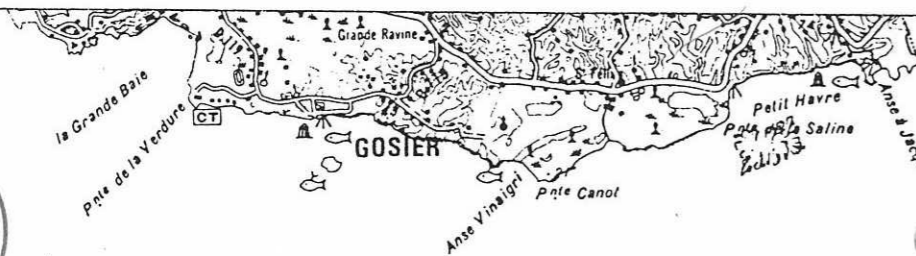
Commune
de
GOSIER

Sous-Préfecture de
Pointe-à-Pitre
Le 31 DEC. 1991
No. 666

SUPREFECTURE DE POINTE-A-PITRE
24 DEC. 1991
Service du Courrier



DOCUMENTS GRAPHIQUES



Juillet
1991

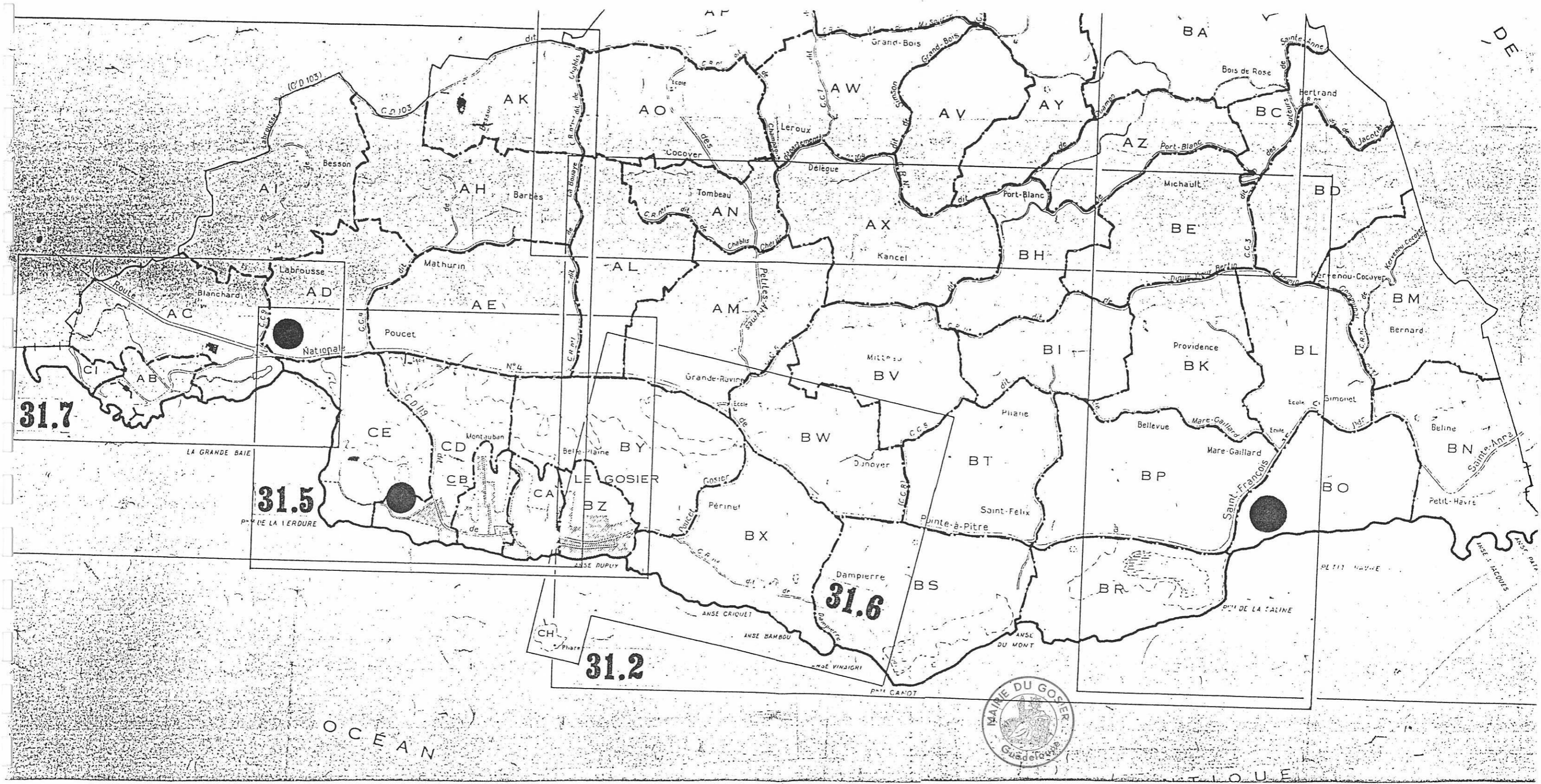
MODIFICATION

C. de L.

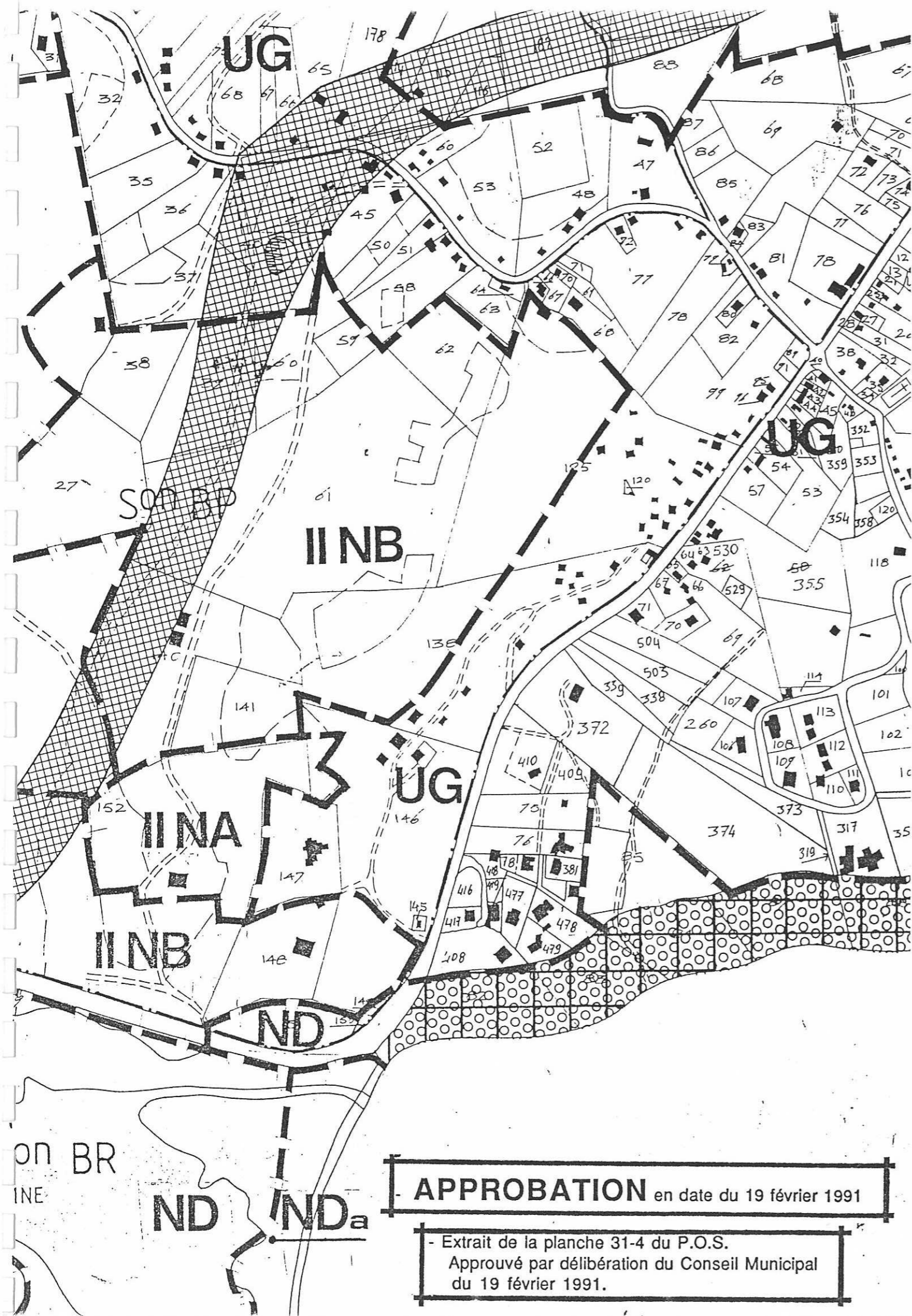
Agence départementale d'urbanisme
et d'aménagement de la Guadeloupe
97110 Pointe-à-Pitre 82 01 68
97100 Basse Terre 81 00 93
Association loi de 1901

ADUA
GUADELOUPE
Tour Massahelle 13e et.
9 rue Baudot 2e et.

PUBLICATION
APPROBATION
MODIFICATION
REVISION

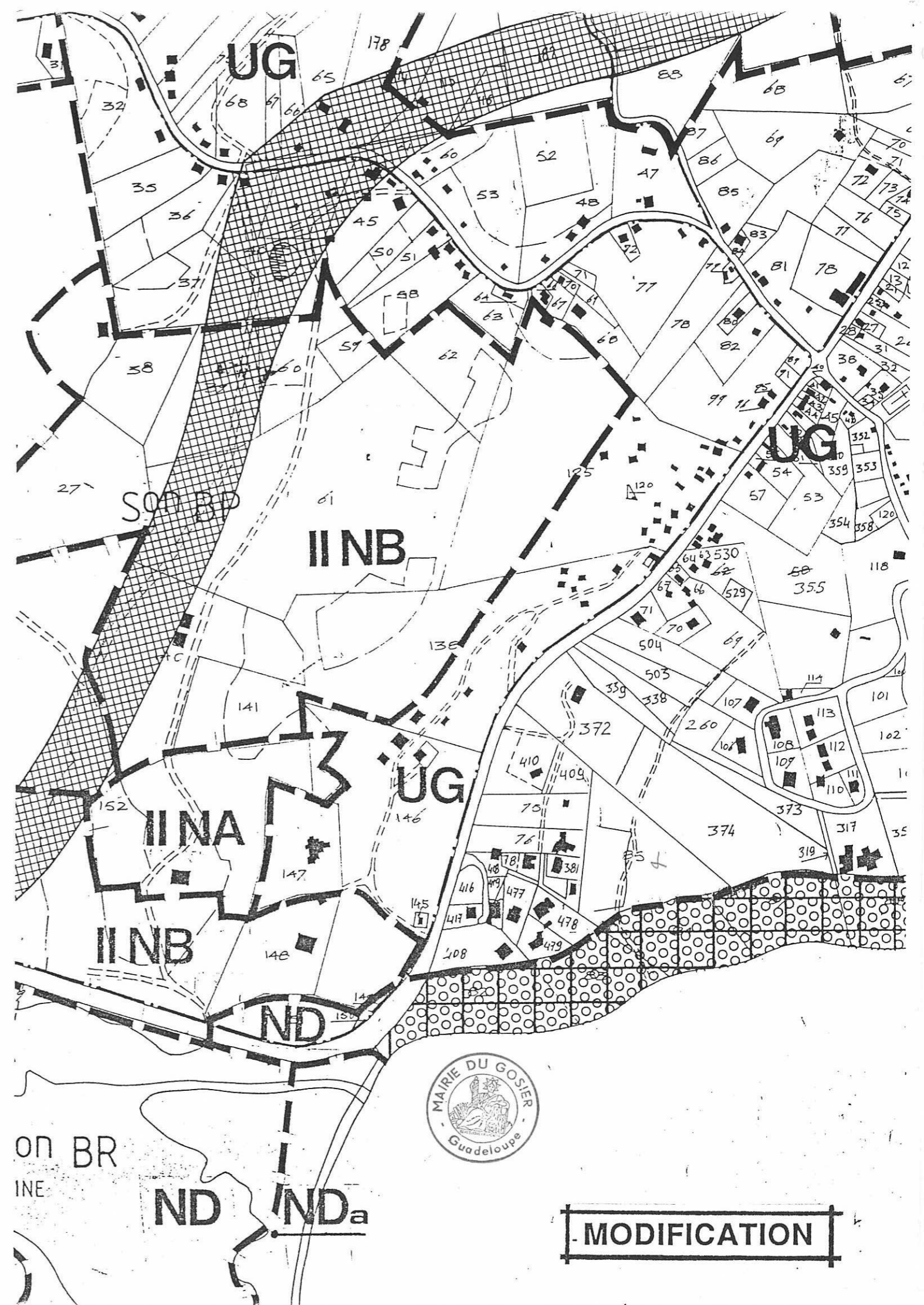


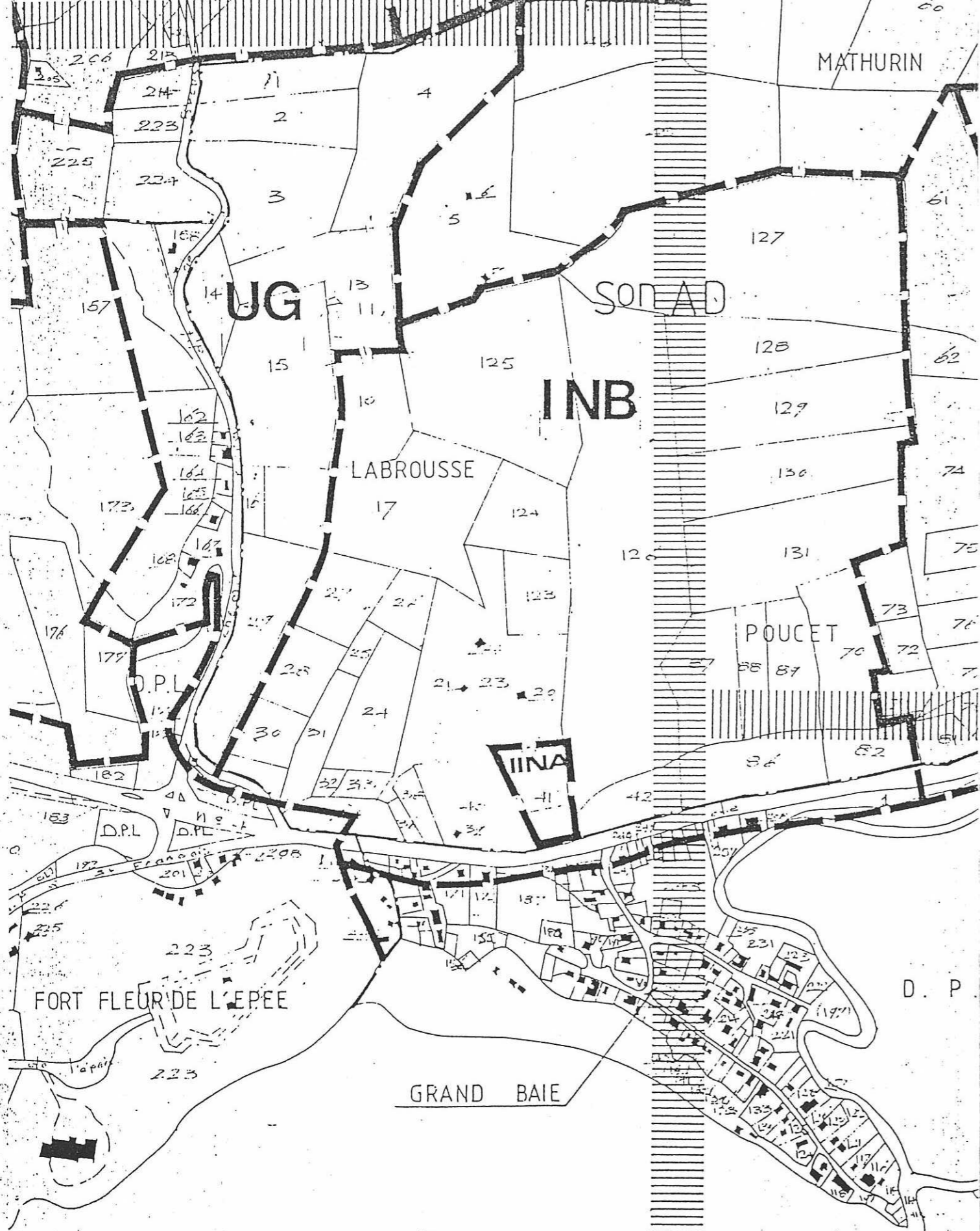
● LOCALISATION DES PARCELLES MODIFIEES



APPROBATION en date du 19 février 1991

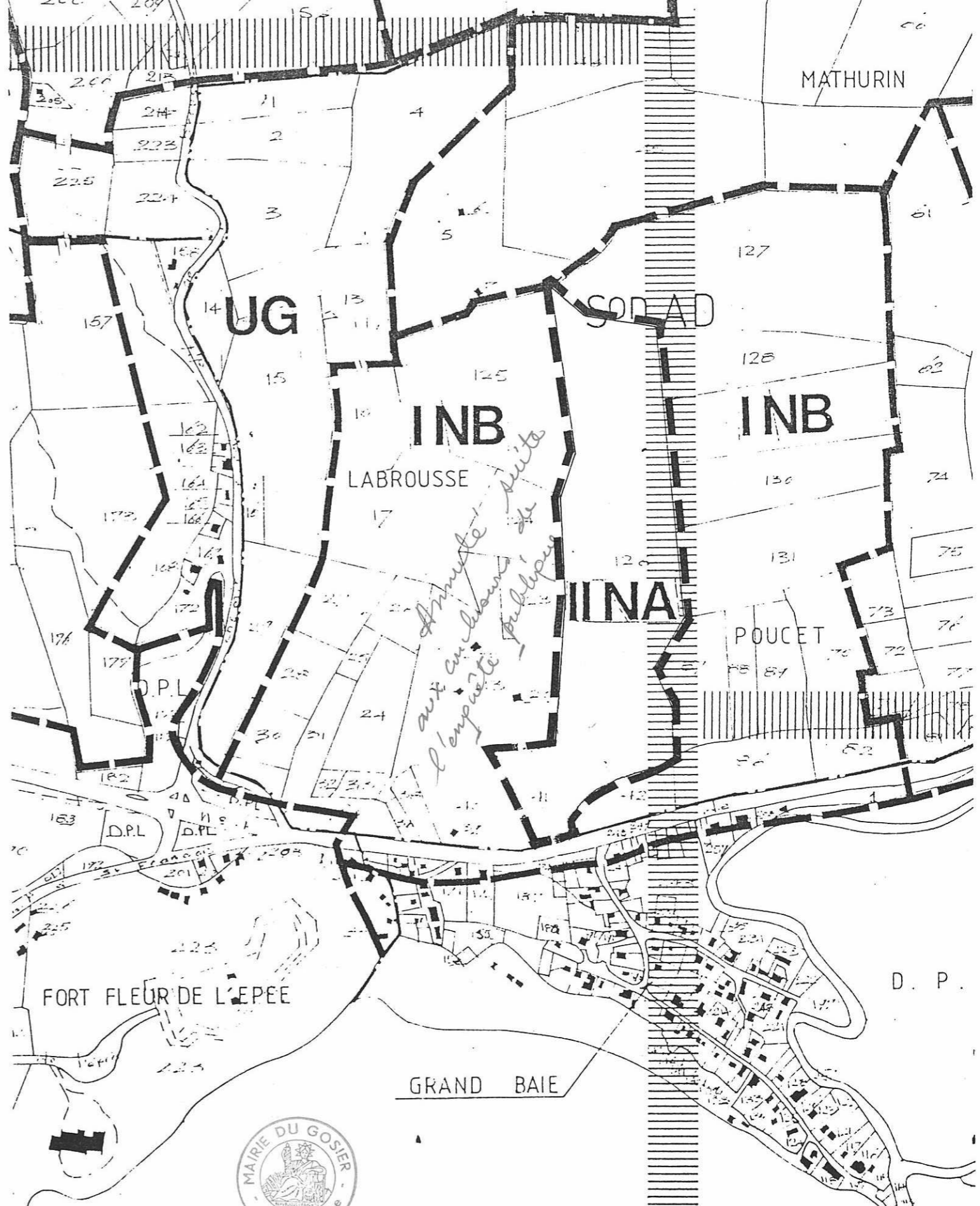
- Extrait de la planche 31-4 du P.O.S.
Approuvé par délibération du Conseil Municipal
du 19 février 1991.





APPROBATION en date du 19 février 1991

- Extrait des planches 31-1 et 31-7 du P.O.S.
Approuvé par délibération du Conseil Municipal
du 19 février 1991.



MODIFICATION

